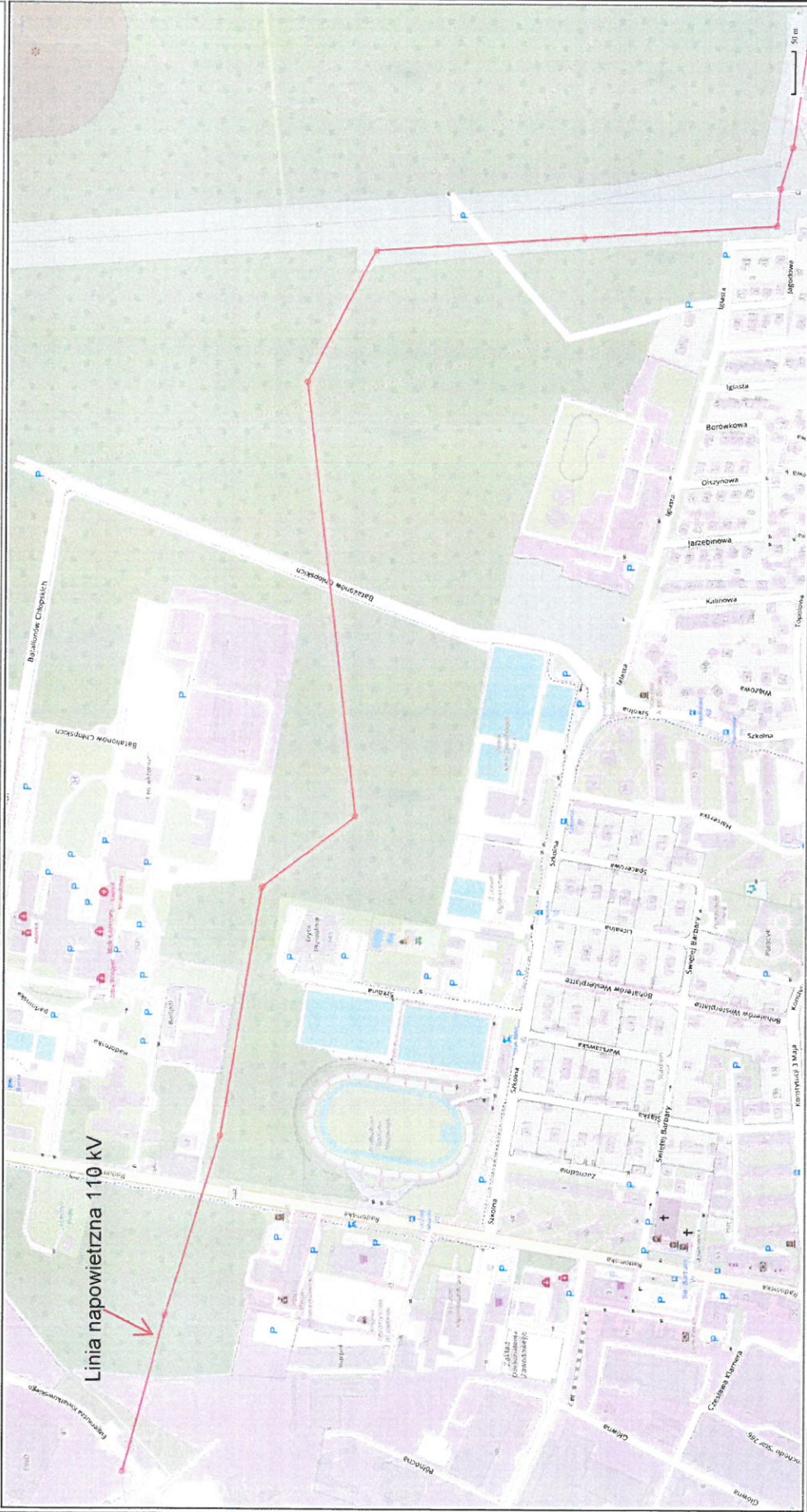


Wydruk mapy

Widok ogólny Lini 110 kV



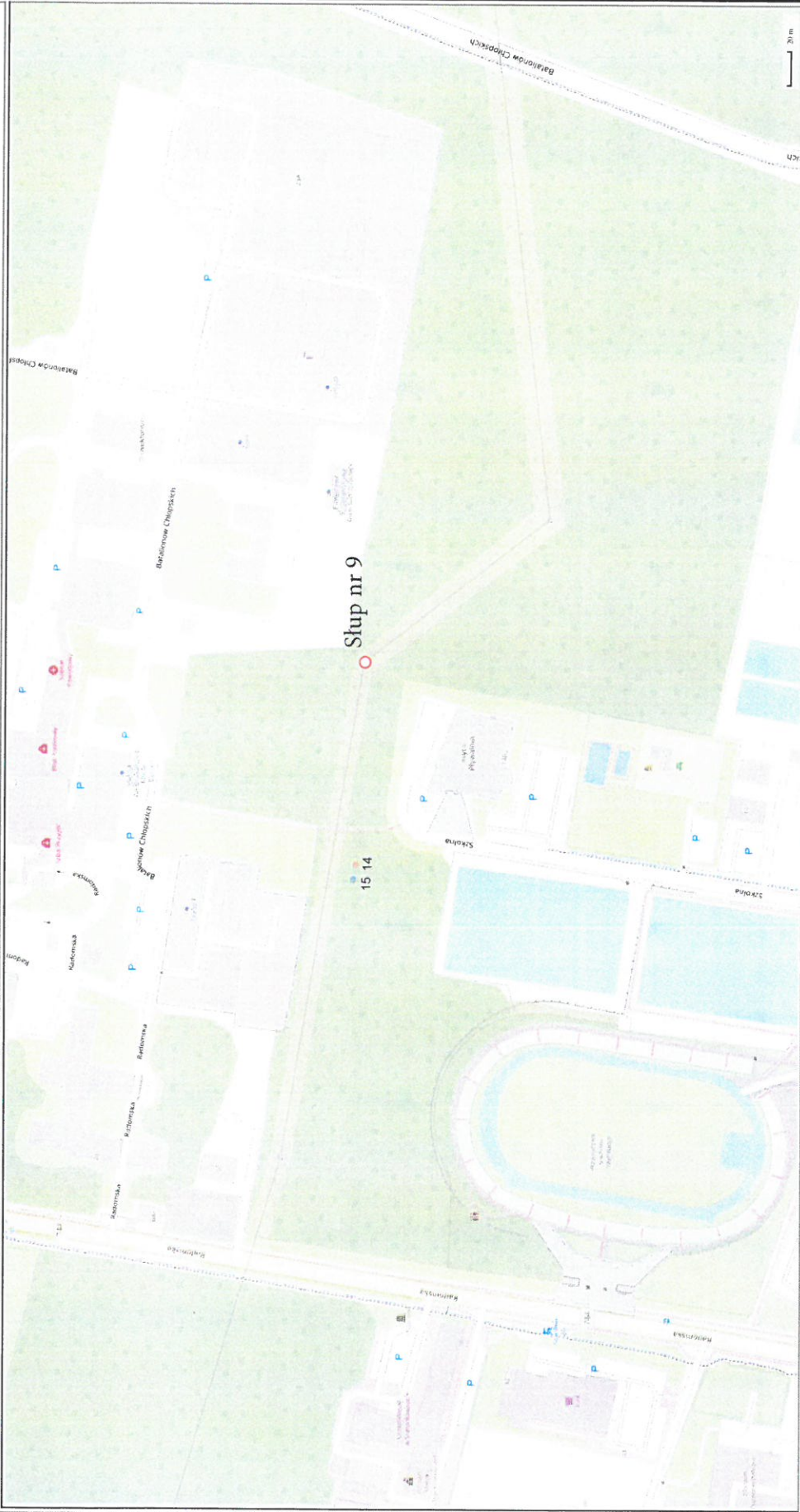
Sporządzono dnia: 13.9.2024 r.

Wydruk ma charakter poglądowy i nie jest dokumentem

zajętnik nr 2

Wydruk mapy

Lokalizacja : Stadion Miejski nr działki : 12/8



Sporządzono dnia: 13.9.2024 r.

Wydruk ma charakter poglądowy i nie jest dokumentem

Legenda :

- 1. 14 - drzewo : osika
- 2. 15 - drzewo dąb
- 3. Podcinka krzaków obok lini - 2 szt.

Lokalizacja : Pływalnia Starachowice nr działki: 12/10

Wydruk mapy



Sporządzono dnia: 13.9.2024 r.
 Wydruk ma charakter poglądowy i nie jest dokumentem

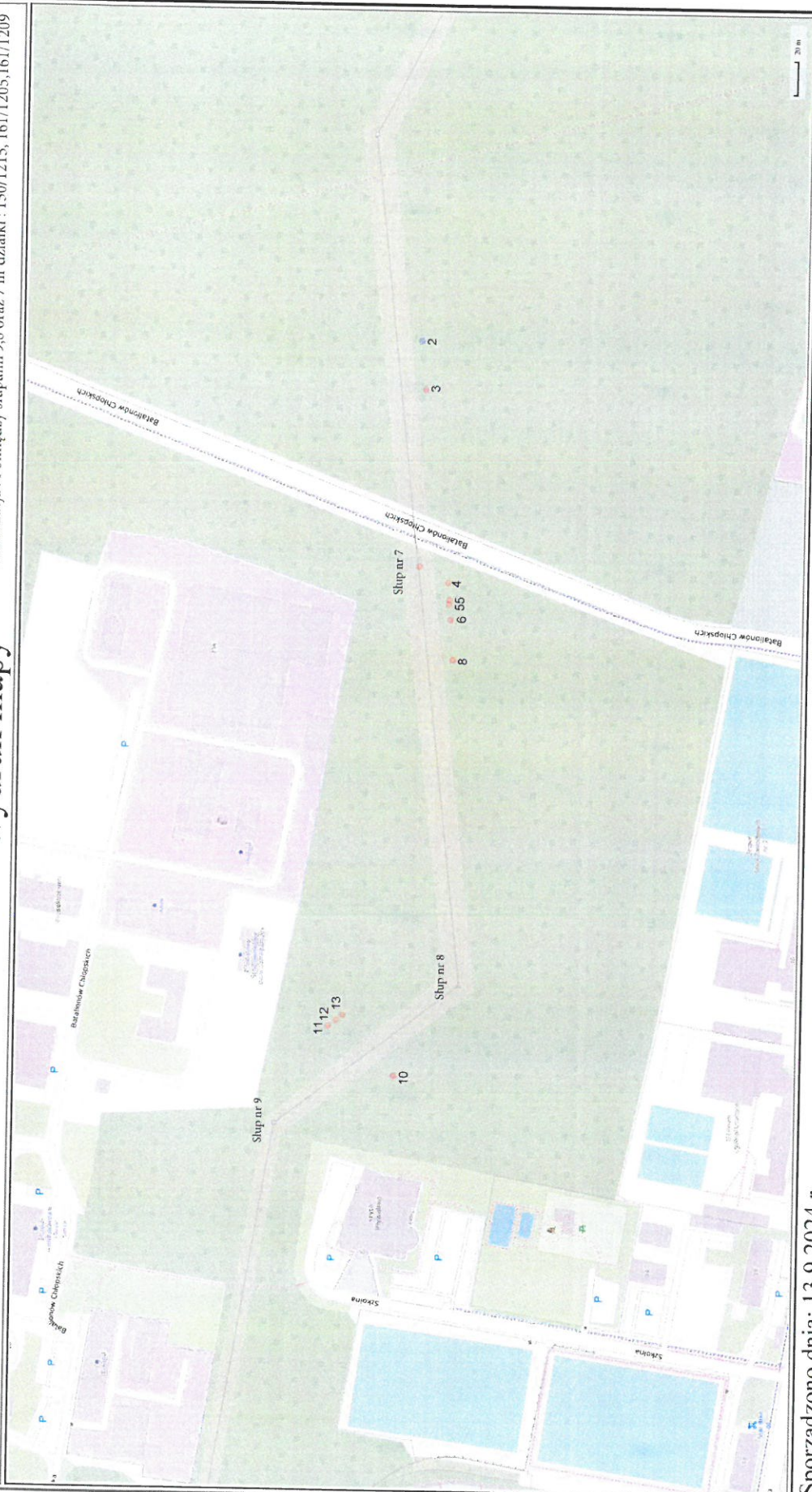
Legenda :

- 1. 9 - dab
- 2. 1 - dab
- 3. 7 - dab

Zatopca nr. 4

Wydruk mapy

Lokalizacja : Pomiędzy słupami 9,8 oraz 7 nr działki : 150/1215, 161/1205,161/1209




Sporządzono dnia: 13.9.2024 r.

Wydruk ma charakter poglądowy i nie jest dokumentem

Legedna :

- 1. 11-13 - drzewo : dab
- 2. 10 - drzewo : dab
- 3. 4-6 - drzewo : dab
- 4. 8 - drzewo : osika
- 5. 3 - drzewo : modrzew
- 6. 2 - drzewo : brzoza

Wydruk mapy Lokalizacja : Urząd Miasta nr działki : 151/1205



Sporządzono dnia: 13.9.2024 r.
Wydruk ma charakter poglądowy i nie jest dokumentem

- Legenda :**
- 1. 16-27 - dzewo : olcha